











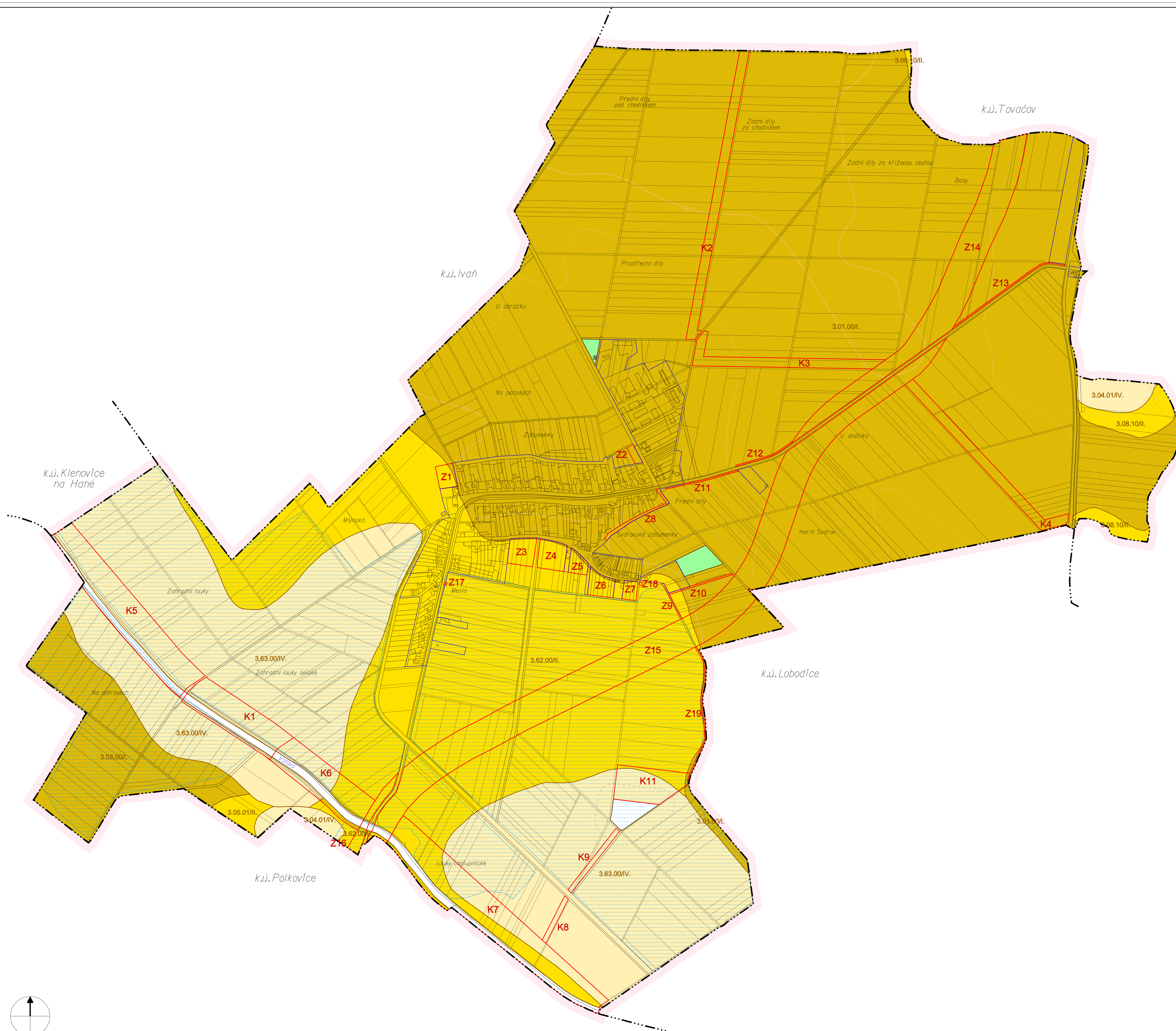


ÚZEMNÍ PLÁN OPLOCANY

LEGENDA :

-  hranice řešeného území
-  hranice katastru
-  hranice zastavěného území k 30.5.2013
-  hranice a číslo zastavitelné plochy
-  hranice a číslo plochy změny v krajině
-  hranice BPEJ
-  kód BPEJ
-  třída ochrany
-  meliorované plochy
-  vzdálenost 50 m od okraje lesa
-  zemědělská půda s třídou ochrany I.
-  zemědělská půda s třídou ochrany II.
-  zemědělská půda s třídou ochrany IV.
-  pozemky určené k plnění funkce lesa



ARCHITEKTONICKÁ KANCELÁŘ - Ing. arch. Vanda CIZNEROVÁ Labská 25, 625 00 BRNO, tel./fax: +420 547 241 407, E-mail: ciz@nexta.cz		
Objednavatel: Obec Oplocany	Stupeň: ÚPD	Zak. č.: 23/2008
Kraj: Olomoucký	Měřítko: 1 : 5000	Datum: 7/2013, 4/2014
Autorský kolektiv: Ing. arch. Vanda Ciznerová Ing. Pavel Veselý Ing. Jiří Hrnčíř Mgr. Martin Novotný, Mgr. Tereza Golešová Roman Staněk	urbanismus technická infrastruktura doprava životní prostředí, ZPF digitální zpracování	Razítko:
Název akce: ÚZEMNÍ PLÁN OPLOCANY		Podpis: