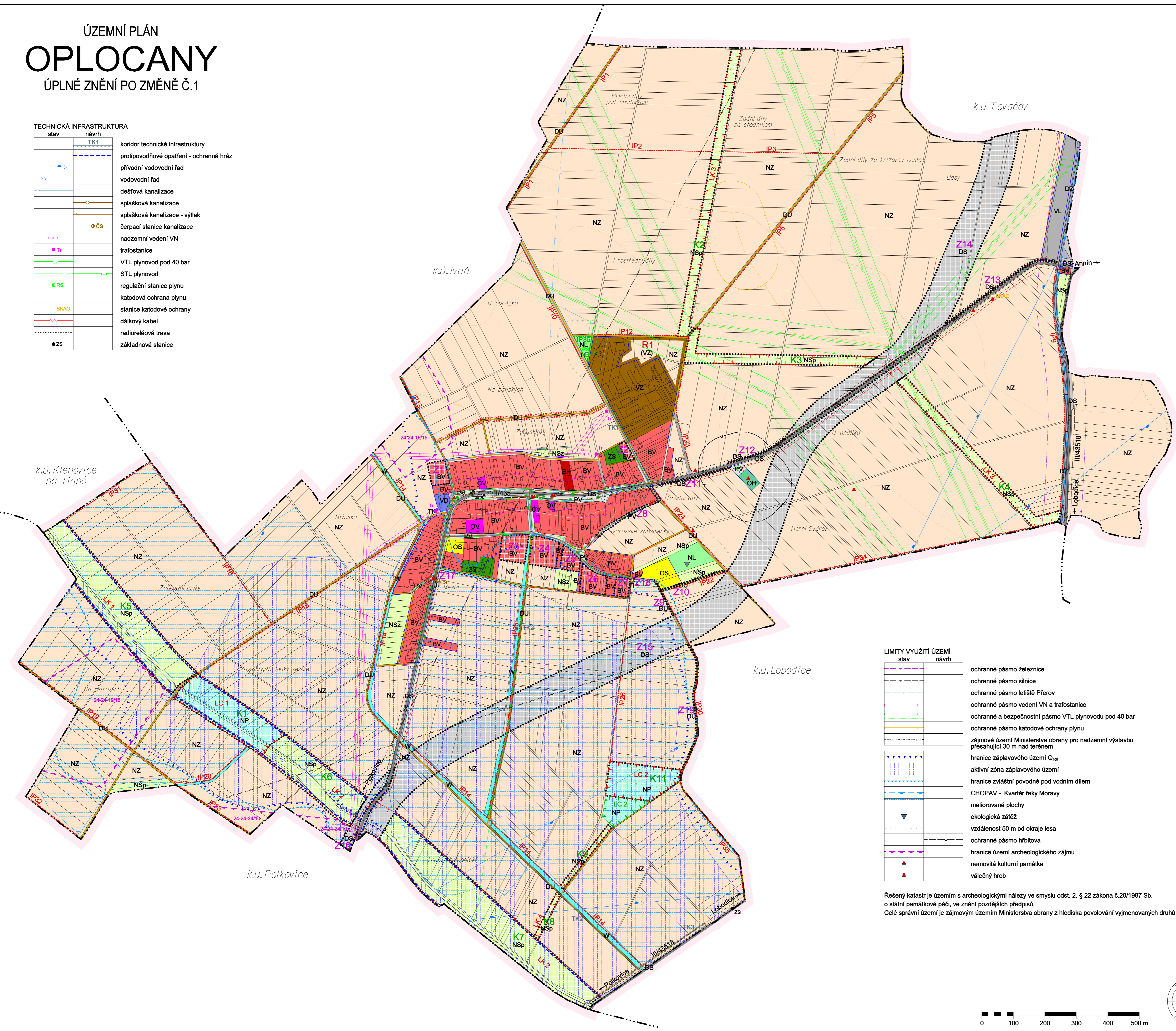


ÚZEMNÍ PLÁN OPLOCANY ÚPLNÉ ZNĚNÍ PO ZMĚNĚ Č.1

TECHNICKÁ INFRASTRUKTURA

stav	návrh	TK1	
			koridor technické infrastruktury
			protipovodňové opatření - ochranná hráz
			přívodní vodovodní řád
			vodovodní řád
			dešťová kanalizace
			spílašková kanalizace
			spílašková kanalizace - výtlak
			čerpací stanice kanalizace
			nadzemní vedení VN
			trafostanice
			VTL plynovod pod 40 bar
			STL plynovod
			regulační stanice plynu
			katodová ochrana plynu
			stanice katodové ochrany
			dálkový kabel
			radioreléková trasa
			základnová stanice



LEGENDA :

	hranice řešeného území
	hranice katastru
	hranice zastavěného území k 30.5.2013
	Z5 zastavitelné plochy
	K2 plochy změn v krajině
	R1 územní rezervy

PLOCHY S ROZDÍLNÝM VYUŽITÍM ÚZEMÍ		plochy stabilizované		plochy změn		územní rezervy	
BH	BH						
BV	BV						
PLOCHY BYDLENÍ							
BH							bydlení v bytových domech
BV							bydlení v rodinných domech - venkovské
PLOCHY OBČANSKÉHO VYBAVENÍ							
OV							veřejná infrastruktura
OS							tělovýchovná a sportovní zařízení
OH							hřbitovy
PLOCHY DOPRAVNÍ INFRASTRUKTURY							
DS	DS						silniční
DU	DU						úřelové komunikace
DZ							železniční
PLOCHY TECHNICKÉ INFRASTRUKTURY							
TI	TI						inženýrské sítě
PLOCHY VÝROBY A SKLADOVÁNÍ							
VL							lehký průmysl
VD							drobná a řemeslná výroba
VZ							zemědělská výroba
PLOCHY VEŘEJNÝCH PROSTRANSTVÍ							
PV	PV						veřejná prostranství
PLOCHY ZELENÉ							
ZS							zeleň - soukromá a vyhrazená
PLOCHY VODNÍ A VODOHOSPODÁŘSKÉ							
W							plochy vodní a vodohospodářské
PLOCHY ZEMĚDĚLSKÉ							
NZ							plochy zemědělské
PLOCHY LESNÍ							
NL							plochy lesní
PLOCHY PŘÍRODNÍ							
NP	NP						plochy přírodní
PLOCHY SMÍŠENÉ NEZASTAVĚNÉHO ÚZEMÍ							
NSp	NSp						plochy smíšené nezastavěného území - přírodní
NSz							plochy smíšené nezastavěného území - zemědělské

DOPRAVNÍ INFRASTRUKTURA

stav	návrh	
		železnice
		železniční přejezd
		silnice II. a III. třídy
		místní komunikace
		úřelové komunikace
		zastávka autobusu
		cyklostezka
		cyklistická trasa

ÚZEMNÍ SYSTÉM EKOLOGICKÉ STABILITY

stav	návrh	
		lokální biocentrum
		lokální biokoridor
		interakční prvek

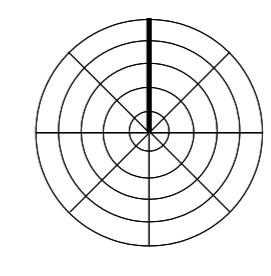
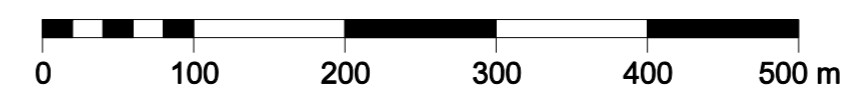
HODNOTY ÚZEMÍ

stav	návrh	
		významný strom
		stromořadí
		území zásadního významu pro ochranu hodnot
		památky místního významu

LIMITY VYUŽITÍ ÚZEMÍ

stav	návrh	
		ochranné pásmo železnice
		ochranné pásmo silnice
		ochranné pásmo letiště Přerov
		ochranné pásmo vedení VN a trafostanice
		ochranné a bezpečnostní pásmo VTL plynovodu pod 40 bar
		ochranné pásmo katodové ochrany plynu
		zájmové území Ministerstva obrany pro nadzemní výstavbu přesahující 30 m nad terénem
		hranice záplavového území Q ₁₀₀
		aktivní zóna záplavového území
		hranice zvláštní povodně pod vodním dílem
		CHOPAV - Kvartér řeky Moravy
		meliorované plochy
		ekologická zátěž
		vzdálenost 50 m od okraje lesa
		ochranné pásmo hřbitova
		hranice území archeologického zájmu
		nemovitá kulturní památka
		válečný hrob

Řešený katastr je územím s archeologickými nálezky ve smyslu odst. 2, § 22 zákona č.20/1987 Sb. o státní památkové péči, ve znění pozdějších předpisů.
Celé správní území je zájmovým územím Ministerstva obrany z hlediska povolování vyjmenovaných druhů staveb.



KOORDINAČNÍ VÝKRES

ÚZEMNÍ PLÁN OPLOCANY - ÚPLNÉ ZNĚNÍ PO ZMĚNĚ Č.1		
EVIDENČNÍ ČÍSLO: 221-004-972		
ZHOTOVITEL: URBANISTICKÉ STŘEDISKO BRNO, SPOL. S R. O.		
PROJEKTANTI: ING. ARCH. V. CIZNEROVÁ, MGR. MARTIN NOVOTNÝ, ING. PAVEL VESELÝ, ROMAN STANĚK		
POŘIZOVATEL: MAGISTRÁT MĚSTA PŘEROVA, ODBOR KONCEPCE A STRATEGICKÉHO ROZVOJE		
MĚŘÍTKO: 1:5 000		
DATUM: 06 / 2022		